

ПРИЛОГ I.2

ОПИС НА ЛОКАЦИЈАТА

РАД – КОМ ДООЕЛ Скопје

Мај, 2022

СОДРЖИНА

1. ОПИС НА ЛОКАЦИЈАТА.....	3
1.1 МАКРОЛОКАЦИЈА	3
1.2 МИКРОЛОКАЦИЈА	3
ДОДАТОЦИ.....	5

1. ОПИС НА ЛОКАЦИЈАТА

1.1 Макролокација

Инсталацијата на операторот РАД – КОМ ДООЕЛ Скопје каде што ќе ги врши активностите за лиење на бакар и производство на брикети се наоѓа во постоечка индустриска зона за тешка индустрија, во кругот на бившата Рудници и железарница Скопје, во општина Гази Баба.

Инсталацијата за лиење на бакар се наоѓа на КП број 2263/1, КО Гази Баба, Општина Гази Баба на вкупна површина од 3100 m² и објект во кој е предвидено да биде сместена постројката со површина од 1142 m².

Површина на локација на постоечка инсталација = 3100 m².

Од најблиското населено место Железара, локациите се оддалечени околу 1 km, а од центарот на Град Скопје околу 3,5 km.

Објектот за лиење на бакар во кој е сместена инсталацијата, од својата десна или источна страна граничи со управната зграда на Фаморд. Јужно на околу 80 метри се наоѓа топла валавница, додека северно на околу 50 м се наоѓа РЖ Институт. Со својата предна страна, инсталацијата излегува на сервисна улица која го поврзува западниот со источниот дел од индустриската зона. Локацијата е определена со следните географски координати:

Север N: 42.011259°

Исток E: 21.467429°

Нова активност:

Инсталацијата за производство на брикети се наоѓа на КП 2245/1, КО Гази Баба, општина Гази Баба.

Локацијата на која што се наоѓа инсталацијата за третман на отпадна прашина е дел од простор определен за намена Г – производство, дистрибуција и сервиси, согласно ГУП-от на Град Скопје, односно фабрички круг на поранешна Железара. Во Додаток Во околината на локацијата се наоѓаат бројни и различни индустриски капацитети. Вкупната површина на локацијата/парцелата на која предвидено е да се врши третманот на отпадна прашина е 32721 m² или 3.27 ha.

Површина на локација на новата инсталација = 32721 m² или 3.27 ha.

Локацијата на новата активности се наоѓа на надморска височина од 250 m е определена со следните географски координати:

Север 42.004700°

Исток 21.472671°

Местоположба на РАД – КОМ ДООЕЛ Скопје е дадена во додаток 1.

1.2 Микролокација

Инсталација за лиење на бакар

На локација од околу 3100 m² се наоѓа објект со површина од 1142 m² во кој е предвидено да се одвива активност за лиење на бакар на операторот РАД – КОМ ДООЕЛ Скопје.

Локацијата каде што е предвидено да се изведува активност на операторот се наоѓа на простор определен за намена Г – производство, дистрибуција и сервиси, согласно ГУПот на Град Скопје, а видено од информацијата добиена од надлежниот орган, Општина Гази Баба, сектор за урбанизам и градежно земјиште (дадено во додаток 2).

Пред објектот се наоѓа паркинг простор за службени возила на операторот. Пристапот до локацијата е од нејзината јужна страна преку сервисна улица. Главниот и службен влез во објектот исто така се наоѓа на јужната страна, со пристап од паркингот. Работен влез предвидено е да има од западната страна кој би функционирал како влезна и излезна врата од инсталацијата од работен аспект.

Во додаток 3 е дадена микролокација и граници на локација на инсталација.

Функционално, објектот се состои од административен и производен дел. Административниот дел го зафаќа централниот и десниот или источниот дел од објектот. Тој се состои од канцелариски простор за изведување на тековните работи на администрацијата кај операторот.

Производниот дел се наоѓа во левиот блок или западната страна на објектот, сместен во производна хала. Оваа хала зафаќа површина од околу 600 m² во која е предвидено да биде сметен цел технолошки процес со целокупната инфраструктура неопходна за изведување на активностата. Хала е составена од две нивоа, приземно ниво каде е предвидено да биде сместен и да се одвива технолошкиот процес и подземно, подрум ниво наменето за складирање на сировини и материјали.

Во додаток 4 се дадени графички прилози за основа на приземното и подрум нивото.

Нови активности:

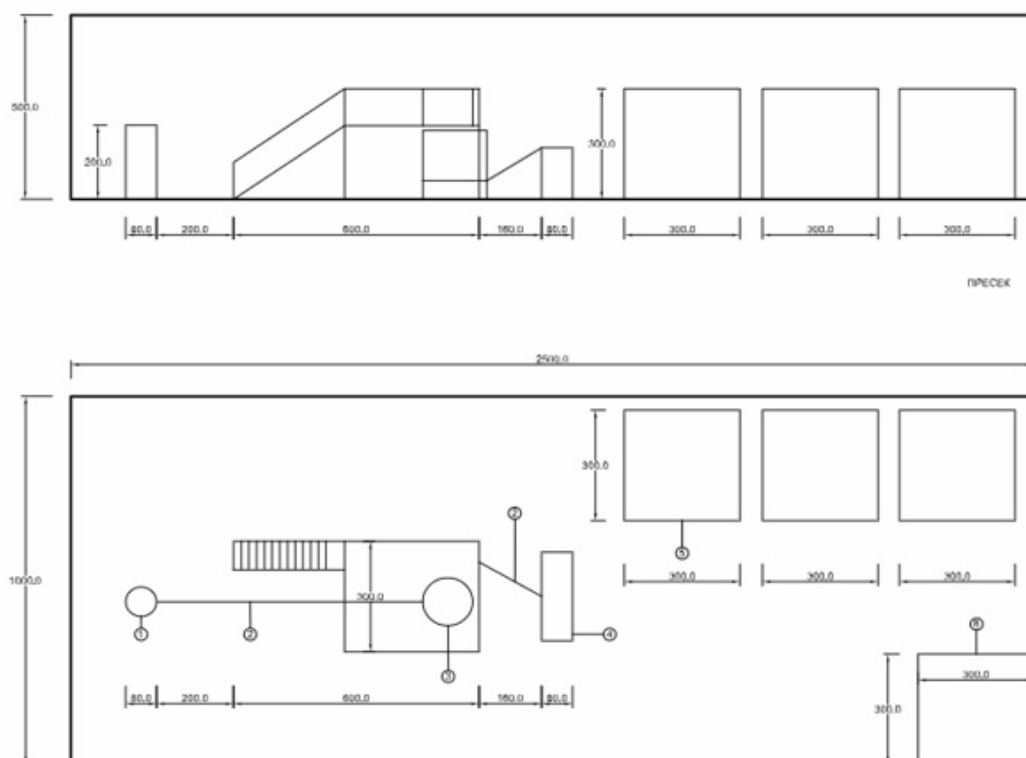
Инсталација за третман на отпадна филтерска прашина

Активностата за третман на отпадна филтерска прашина од металуршки процеси и производство на брикети ќе се спроведува на КП 2245/1, КО Гази Баба, општина Гази Баба, во затворен објект лоциран на вкупна површина од 3100m².

Активностата ќе се одвива во постоечки затворен објект (работна хала) со големина, составен од хала за одвивање на активностата и административна просторија. Во објектот ќе биде поставена следната опрема:

- затворен приемен бункер,
- затворен силос за складирање и дозирање на прашина,
- мешалка,
- екструдер преса за производство на брикети,
- затворени полжавести транспортери,
- боксови за готов производ,
- канцеларија.

Шематскиот приказ на објектот е даден на следната слика.



Слика Шематски приказ на објект за спроведување на активноста – вертикален поглед на хала, поглед од страна (горе) и ситуација на работна хала (доле)

Постапување со отпад

Активностите за постапување со отпад предвидено е да се изедуваат на КП2245/1 во затворени објекти на локацијата и во самиот двор на локацијата.

ДОДАТОЦИ

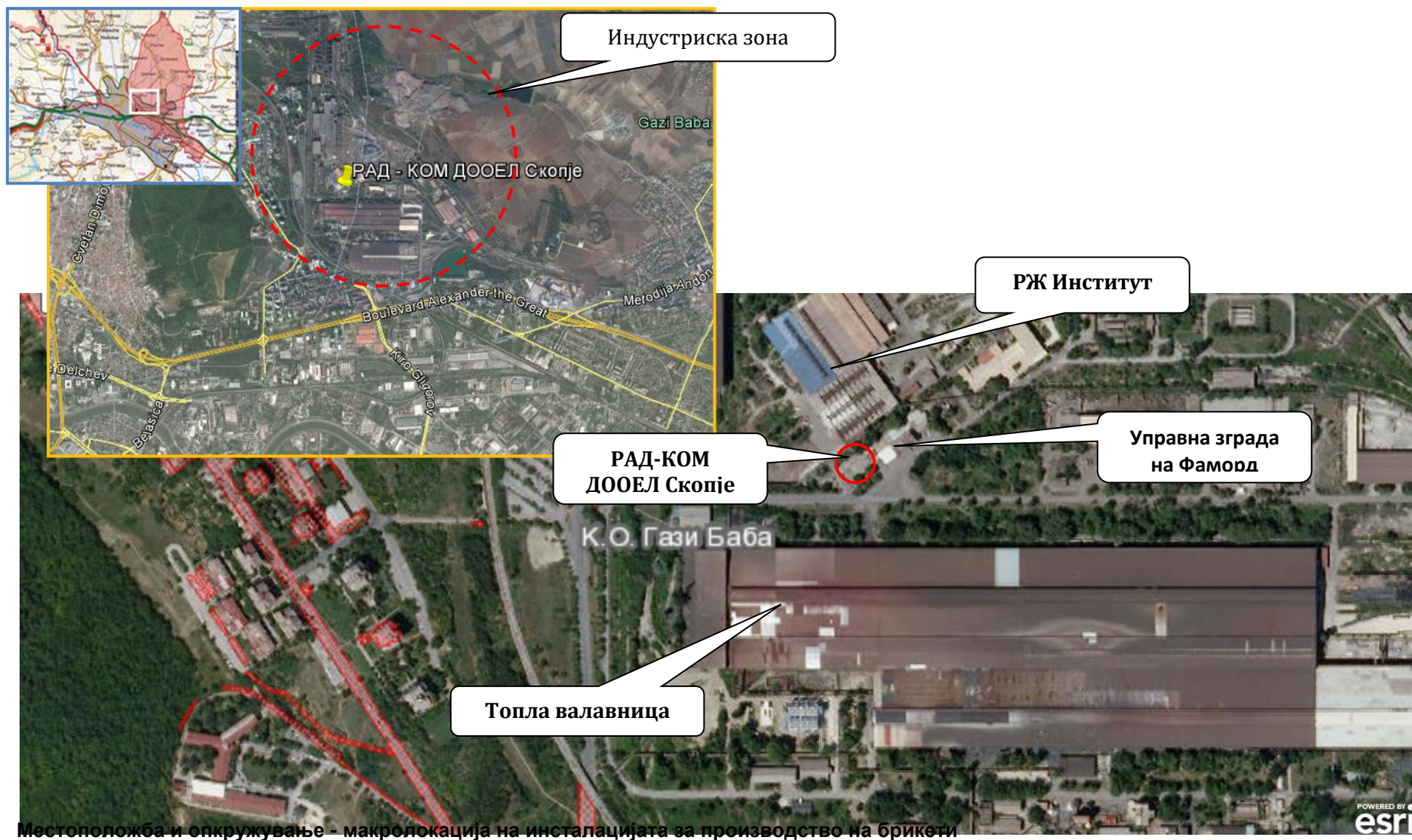
Додаток 1 Местоположба и опкружување - макролокација на инсталациите

Додаток 2 Извод од план

Додаток 3 Микролокација

Додаток 4 Графички прилози

Додаток 1 Местоположба и опкружување - макролокација на инсталацијата за лиење на бакар





Додаток 2 Извод од план за КП 2263/1



ОПШТИНА "ГАЗИ БАБА"
С К О П Ј Е
СЕКТОР ЗА УРБАНИЗАМ И ГРАДЕЖНО ЗЕМЈИШТЕ
Одделение за спроведување на урбанистички планови
Бр 28-3/1656-2 од 10.06.2014 год.

ДО
Рад-Ком ДООЕЛ Скопје
Ул., 16 –та Македонска Бригада., бр. 18
Скопје

Предмет: Известување

Во врска Вашето барање Бр. 28-3/1656 од 09.06.2014 год. за издавање Извод од план за К.П. 2263/1 К.О. Гази Баба, Ве известуваме дека за К.П. 2263/1 К.О Гази Баба нема план поради што не сме во можност да издадеме извод од план.

Напоменуваме дека по ГУП на град Скопје на посочениот простор предвидено е Г- производство дистрибуција сервис.

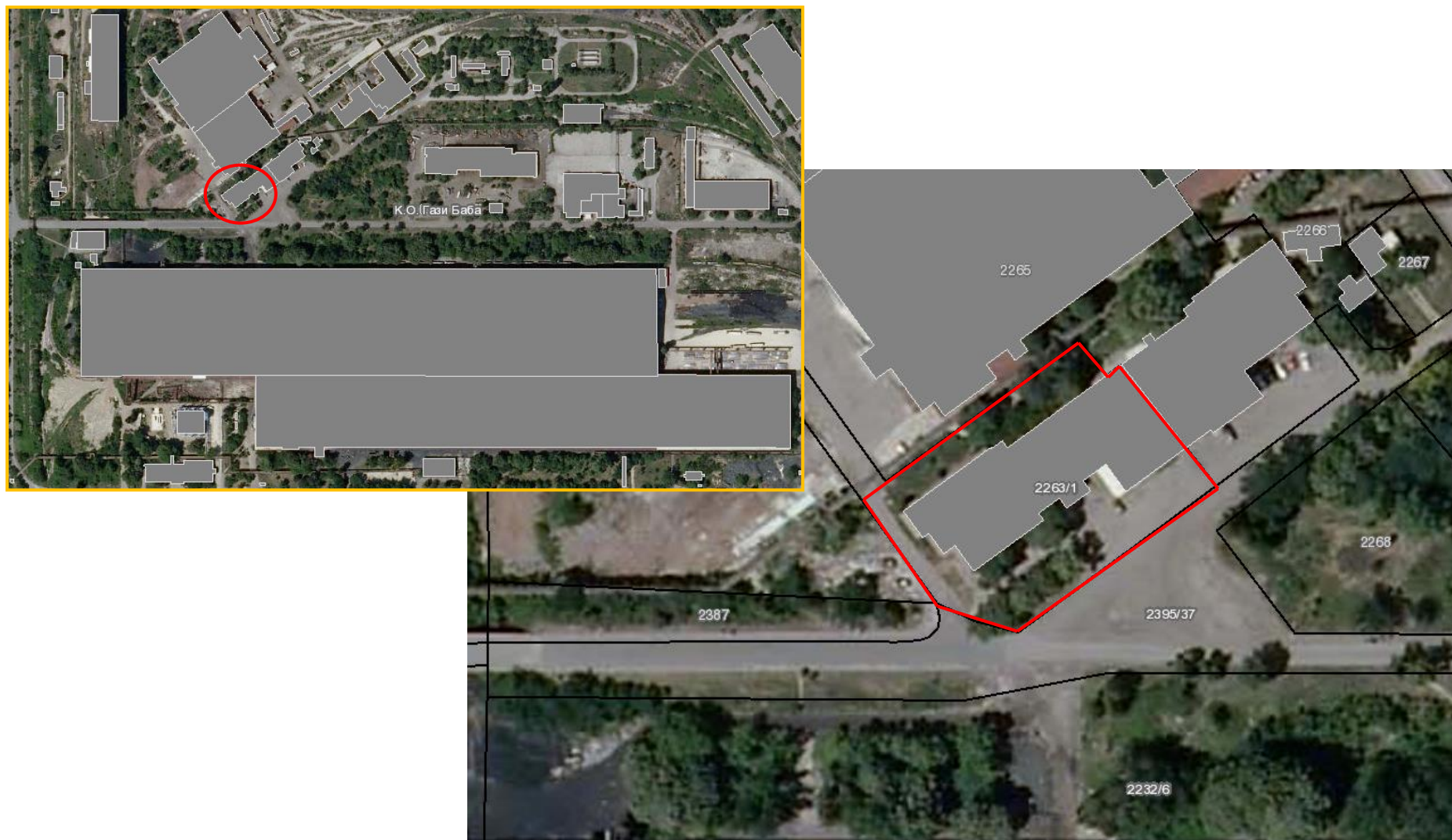
РА



МП

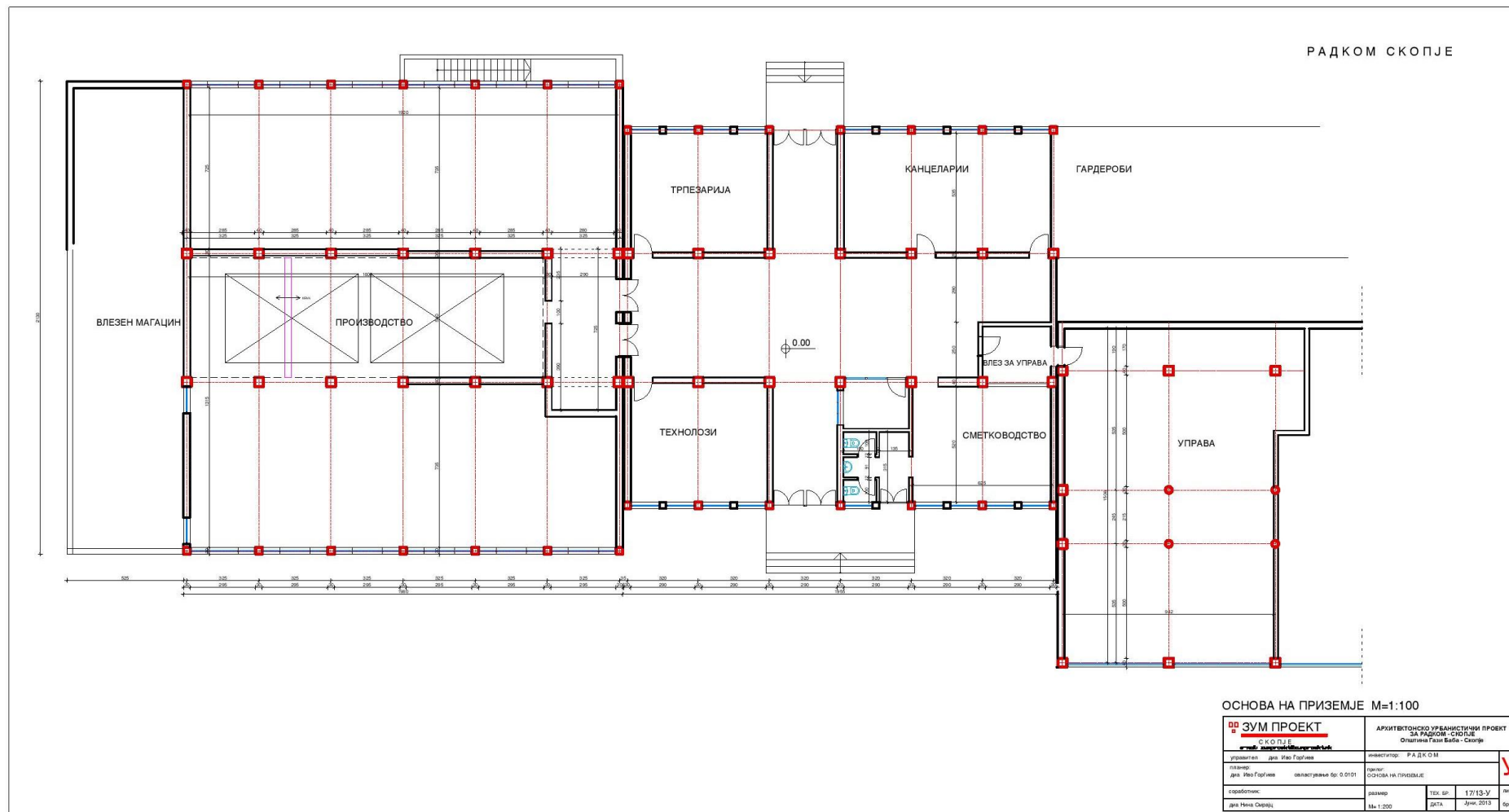
ПО ОВЛАСТУВАЊЕ НА ГРАДОНАЧАЛНИКОТ
РАКОВОДИТЕЛ НА СЕКТОР,
Светлана Јованоска Дия

Додаток 3 Микролокација и граници на локација на инсталација за лиење на бакар

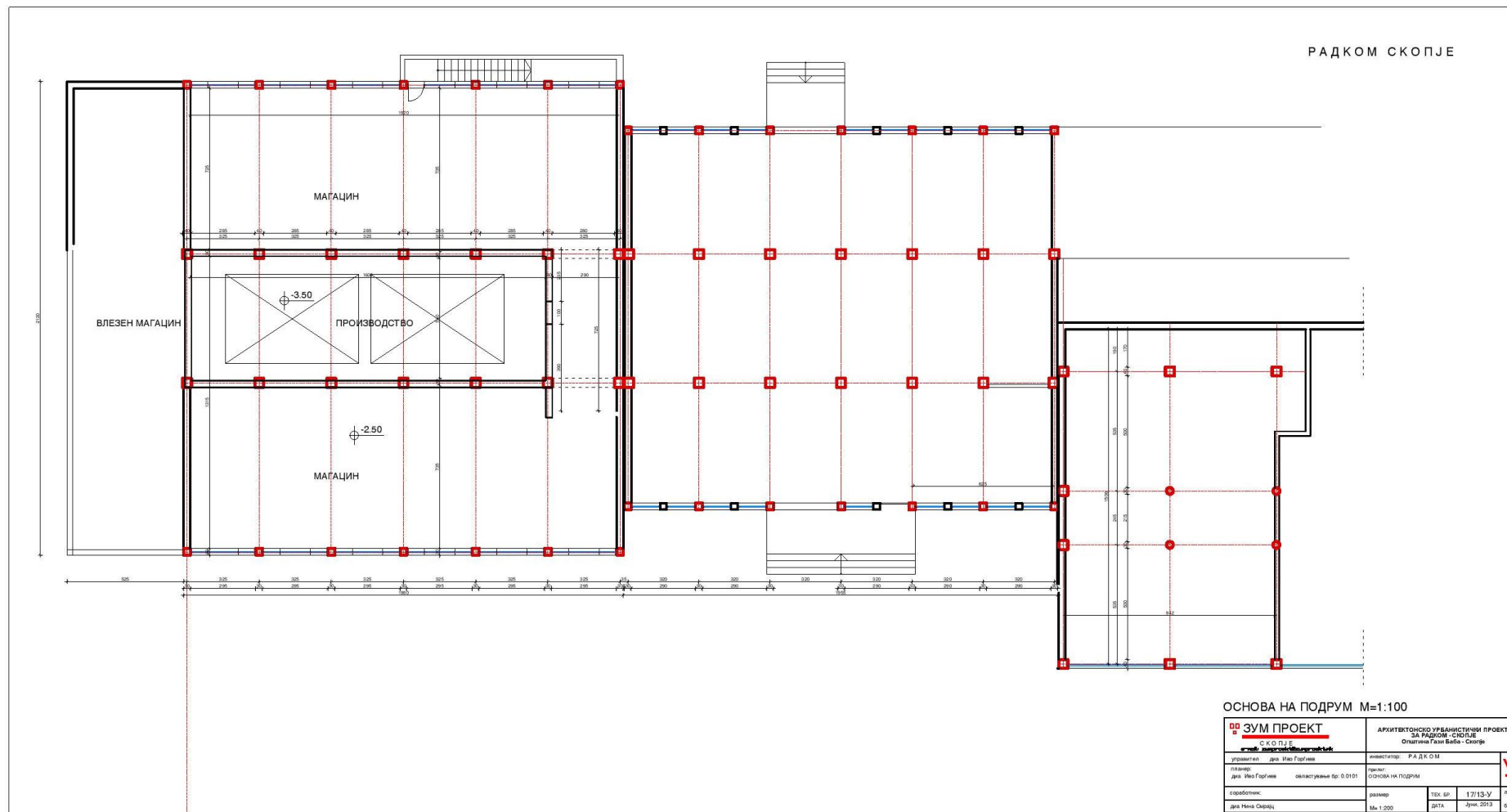


Додаток 4 Графички прилози за инсталација за лиење на бакар

Основа на објект



Основа на подрум ниво



Додаток 5 Известување од општина Гази Баба за намена на поширока локација


 ОПШТИНА ГАЗИ БАБА
 СЕКТОР ЗА УРБАНИЗАМ И ГРАДЕЖНО ЗЕМЛИШТЕ
 Одделение за урбанистичко планирање
 Бр. 28-3/1855-2 од 09.05.2022 год.
 СКОПЈЕ

Друштво за внатрешен и надворешен промет на големи и мало производство и услуги РАД-КОМ ДООЕЛ
 СКОПЈЕ

Примено:	11.05.2022		
Раб. Орг.	Број:	Прилог:	Вредност:
05	068		

ДО

"Рад-Ком" ДООЕЛ
 ул. "16-та Македонска бригада" бр.18

Скопје

ИЗВЕСТУВАЊЕ

Во Врска со Вашето барање за издавање Извод од план под Бр. 28-3/1855 од 05.05.2022 год., Ве известуваме дека КП 2245/1 КО Гази Баба не е во опфат на донесените детални урбанистички планови и не може да Ви издадеме извод од план.

Според ГУП на Град Скопје ПЛАНСКИ ПЕРИОД 2012 - 2022, КП 2245/1, КО Гази Баба, е во Градска четврт С 17 блок 03, со доминантна намена Г- тешка индустрија.

изработил
 Снежана Зарева д-р

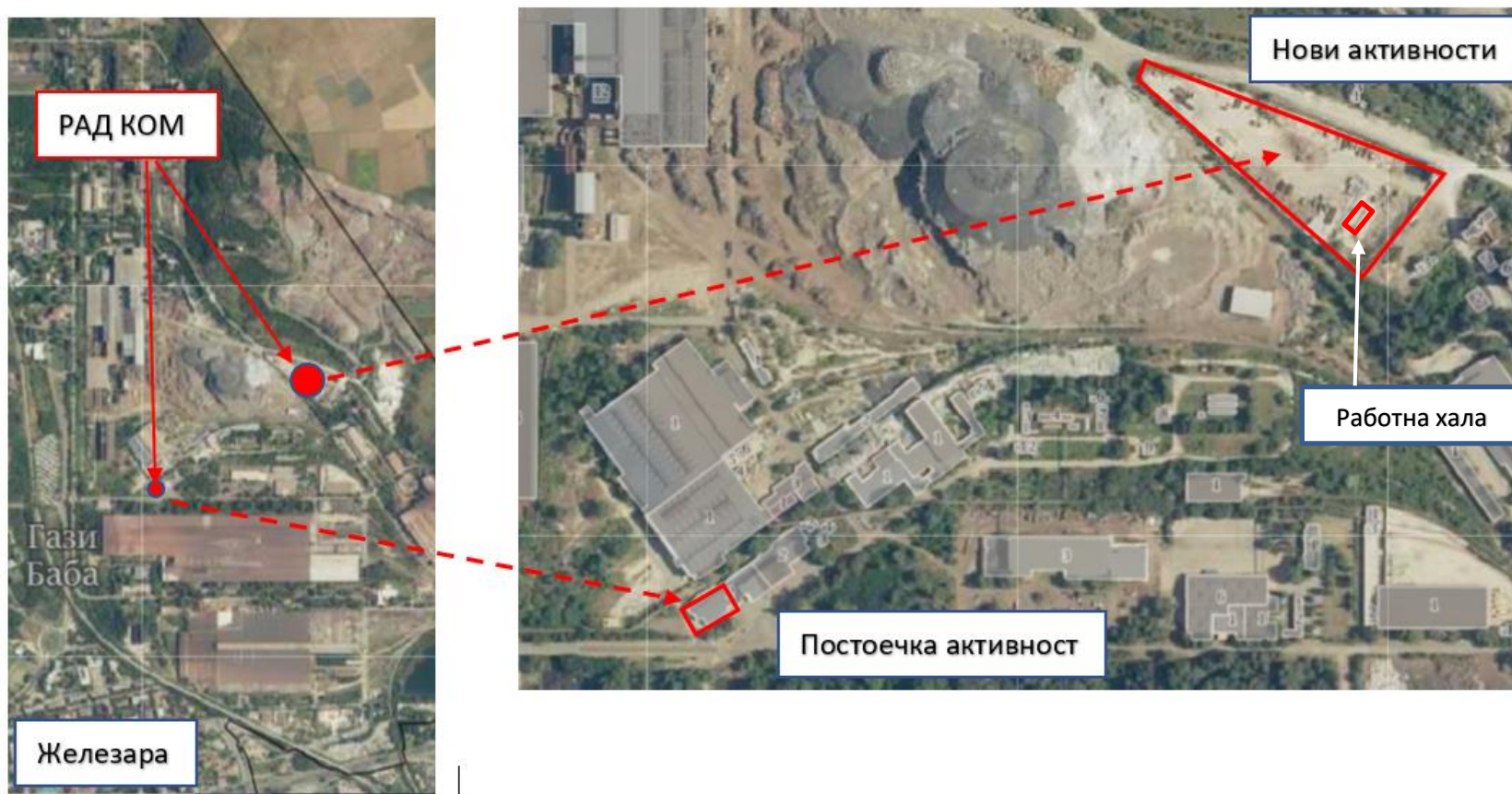


Раководител на сектор,
 Благица Блажевска, д-р





Додадок 6 Локација на постоечка и нова активност



Извор: <https://ossp.katastar.gov.mk/OSSP/>